


KARTA ADRESOWA OBIEKTU ZABYTKOWEGO


Nazwa: Kamienica		Nr inwentarzowy w GEZ:	169
Funkcja obecna: mieszkalna	Czas powstania: 1910 r.		
Fotografia:		<p>Województwo: dolnośląskie Powiat: lubański Gmina: Lubań Adres: Kopernika 11 Obręb III AM 1 Dz. 20</p>	
			
Fot. Elewacja frontowa		Własność: Gmina Miejska Lubań + użytkowanie wieczyste	
Opis architektury i techniki wykonania: Kamienica w zabudowie pierzejowej, zlokalizowana na planie prostokąta, murowana z cegły, tynkowana tynkiem zacieranym, trzykondygnacyjna, dach dwuspadowy kryty dachówką falistą.		Sposób użytkowania: budynek mieszkalny	
Stan zachowania: dobry		Informacje o ochronie Budynek objęty mpzp	
Autor: Aleksandra Fink		Rodzaj zagrożeń - aktualnie brak	
Data: listopad 2013		Uwagi i wymogi: Zachować bryłę budynku, podział elewacji oraz typ dachu	

KARTA ADRESOWA OBIEKTU ZABYTKOWEGO



Nazwa: Kamienica		Nr inwentarzowy w GEZ:	170
Funkcja obecna: mieszkalna	Czas powstania: 1910 r.		
Fotografia:		<p>Województwo: dolnośląskie Powiat: lubański Gmina: Lubań Adres: Kopernika 12 Obręb III AM 1 Dz. 21</p>	
			
		Własność: Gmina Miejska Lubań + użytkowanie wieczyste	
		Sposób użytkowania: budynek mieszkalny	
		Informacje o ochronie Budynek objęty mpzp	
Opis architektury i techniki wykonania: Kamienica w zabudowie pierzejowej, zlokalizowana na planie prostokąta, murowana z cegły, tynkowana tynkiem zacieranym, trzykondygnacyjna, dach dwuspadowy kryty dachówką karpiówką.		Rodzaj zagrożeń - powolna degradacja elewacji - zły stan pokrycia dachowego	
		Uwagi i wymogi: Zachować bryłę budynku, podział elewacji oraz typ dachu	
Stan zachowania: średni	Autor: Aleksandra Fink	Data: listopad 2013	

Fot. Elewacja frontowa



KARTA ADRESOWA OBIEKTU ZABYTKOWEGO

Nazwa: Kamienica		Nr inwentarzowy w GEZ:	171
Funkcja obecna: mieszkalna	Czas powstania: 1910 r.		
Fotografia:		Województwo: dolnośląskie Powiat: lubański Gmina: Lubań Adres: Kopernika 13 Obręb III AM 1 Dz. 22	
			
Fot. Elewacja frontowa		Własność: Gmina Miejska Lubań + użytkowanie wieczyste	
Opis architektury i techniki wykonania:		Sposób użytkowania: budynek mieszkalny	
Kamienica narożna w zabudowie pierzejowej, zlokalizowana na planie litery "L", murowana z cegły, tynkowana tynkiem zacieranym, w parterze elewacja boniowana, trzykondygnacyjna, dach dwuspadowy kryty dachówką karpiówką w podwójną łuskę.		Informacje o ochronie Budynek objęty mpzp	
Stan zachowania: średni		Rodzaj zagrożeń - powolna degradacja elewacji - zły stan pokrycia dachowego	
Autor: Aleksandra Fink		Uwagi i wymogi: Zachować bryłę budynku, podział elewacji oraz typ dachu	
Data: listopad 2013			

KARTA ADRESOWA OBIEKTU ZABYTKOWEGO

Nazwa: Kamienica		Nr inwentarzowy w GEZ:	172
Funkcja obecna: mieszkalna		Województwo: dolnośląskie	
Czas powstania: 1910 r.		Powiat: lubański	
Fotografia:		Gmina: Lubań	
		Adres: Kopernika 14	
<p style="text-align: center;">Fot. Elewacja frontowa</p>  <p style="text-align: center;">Fot. Zdobienia wokół okien</p>		Obręb III AM 1 Dz. 26	
Opis architektury i techniki wykonania:			
Kamienica założona na planie prostokąta zbliżonego do kwadratu, murowana z cegły na podmurówce, podpiwniczona, otynkowana tynkiem zacieranym, dach dwuspadowy, kryty dachówką karpiońską podwójnie w łuskę, w jego połaci jedna facjata.		Własność: Gmina Miejska Lubań + użytkowanie wieczyste	
Stan zachowania: średni		Sposób użytkowania: budynek mieszkalny	
Autor: Aleksandra Fink		Informacje o ochronie Budynek objęty mpzp	
Data: listopad 2013		Rodzaj zagrożeń - powolna degradacja elewacji - zły stan pokrycia dachowego	
		Uwagi i wymogi: Zachować bryłę budynku, podziały i dekorację elewacji frontowej, stolarkę okienną i drzwiową, typ dachu. Konieczne uzupełnienie zabudowy plombowej (narożnej)	



KARTA ADRESOWA OBIEKTU ZABYTKOWEGO

Nazwa: Kamienica		Nr inwentarzowy w GEZ:	173
Funkcja obecna: mieszkalna		Czas powstania: 1 ćw. XX w.	
Fotografia: <div style="text-align: center;">  <p>Fot. Elewacja frontowa</p> </div>		Województwo: dolnośląskie Powiat: lubański Gmina: Lubań Adres: Kopernika 33 Obręb AM 14 Dz. 75 	
		Własność: prywatna	
		Sposób użytkowania: budynek mieszkalny	
		Informacje o ochronie Budynek objęty mpzp	
		Rodzaj zagrożeń - powolna degradacja elewacji - zły stan pokrycia dachowego	
		Uwagi i wymogi: Zachować bryłę budynku, podziały i dekoracje elewacji, typ dachu.	
Stan zachowania: średni	Autor: Aleksandra Fink	Data: listopad 2013	



Opis architektury i techniki wykonania:

Kamienica w zabudowie pierzejowej, założona na planie prostokąta, murowana z cegły na podmurówce, otynkowana tynkiem zacieranym, w parterze elewacja boniowana, trzykondygnacyjna, narożne zwieńczone szczytem, zamknięte łukiem, dach dwuspadowy, kryty dachówką karpiówką podwójnie w łuskę.

KARTA ADRESOWA OBIEKTU ZABYTKOWEGO

Nazwa: Kamienica		Nr inwentarzowy w GEZ:	174
Funkcja obecna: mieszkalna	Czas powstania: lata 20-te XX w.		
Fotografia:		<p>Województwo: dolnośląskie Powiat: lubański Gmina: Lubań Adres: Kopernika 34 Obręb AM 14 Dz. 74</p>	
 <p style="text-align: center;">Fot. Elewacja frontowa</p>			
Opis architektury i techniki wykonania:		Własność: prywatna	
Kamienica w zabudowie pierzejowej, założona na planie prostokąta, murowana z cegły na podmurówce, otynkowana tynkiem zacieranym, w parterze elewacja boniowana, trzykondygnacyjna, naroże budynku zwieńczone szczytem, prosto z attyką, dach dwuspadowy, kryty dachówką karpówką podwójnie w łuskę.		Sposób użytkowania: budynek mieszkalny	
		Informacje o ochronie Budynek objęty mpzp	
		Rodzaj zagrożeń - zły stan pokrycia dachowego	
		Uwagi i wymogi: Zachować bryłę budynku, podziały i dekoracje elewacji, typ dachu.	
Stan zachowania: średni	Autor: Aleksandra Fink	Data: listopad 2013	

KARTA ADRESOWA OBIEKTU ZABYTKOWEGO

Nazwa: Kamienica		Nr inwentarzowy w GEZ:	176
Funkcja obecna: mieszkalna	Czas powstania: 1910 r.		
Fotografia:		<p>Województwo: dolnośląskie Powiat: lubański Gmina: Lubań Adres: Kopernika 36 Obręb III AM 2 Dz. 22</p>	
 <p style="text-align: center;">Fot. Elewacja frontowa</p>			
Opis architektury i techniki wykonania:		Własność: Gmina Miejska Lubań + użytkowanie wieczyste	
Kamienica w zabudowie pierzejowej, założona na planie prostokąta, trzykondygnacyjna, bryła rozczłonkowana w elewacji frontowej ryzality zakończone szczytem o wykrojach falistych. Budynek murowany na wysokiej podmurówce, otynkowany tynkiem zacieranym, podpiwniczony, dach czterospadowy, kryty dachówką karpiówką w podwójnie w łuskę.		Sposób użytkowania: budynek mieszkalny	
		Informacje o ochronie Budynek objęty mpzp	
		Rodzaj zagrożeń - powolna degradacja elewacji	
		Uwagi i wymogi: Zachować bryłę budynku, podziały elewacji, szczyty, dekoracje elewacji, typ dachów.	
Stan zachowania: średni	Autor: Aleksandra Fink	Data: listopad 2013	

KARTA ADRESOWA OBIEKTU ZABYTKOWEGO

Nazwa: Kamienica

Nr inwentarzowy w GEZ:

177

Funkcja obecna: mieszkalna

Czas powstania: 1910 r.

Województwo: dolnośląskie

Powiat: lubański

Gmina: Lubań

Adres: Kopernika 37

Obręb III AM 2 Dz. 23

Fotografia:



Fot. Elewacja frontowa

Opis architektury i techniki wykonania:

Kamienica w zabudowie pierzejowej, założ. żączę

14en no

14s...:oaf... Q d... 245.0... 14... 2861... 600... 435... 28088m14.00.43528088m1|h W n 314 02861|h W n q 10 0 0 10 0 0 cm BT /R22 12 Tf 0.9

KARTA ADRESOWA OBIEKTU ZABYTKOWEGO

Nazwa: Kamienica

Nr inwentarzowy w GEZ:

178

Funkcja obecna: mieszkalna

Czas powstania: 1910 r.

Województwo: dolnośląskie

Powiat: lubański

Gmina: Lubań

Adres: Kopernika 38

Obręb III AM 2 Dz. 24

Fotografia:



Fot. Elewacja frontowa

Opis architektury i techniki wykonania:

Kamienica w zabudowie pierzejowej, założona na planie prostokąta, trzykondygnacyjna z poddaszem użytkowym, w elewacji frontowej ryzalit na planie sześciokąta na I i II pi


KARTA ADRESOWA OBIEKTU ZABYTKOWEGO

Nazwa: Kamienica

Nr inwentarzowy w GEZ:

179

KARTA ADRESOWA OBIEKTU ZABYTKOWEGO



Nazwa: Kamienica		Nr inwentarzowy w GEZ:	180
Funkcja obecna: mieszkalna	Czas powstania: 1910 r.		
Fotografia:		<p>Województwo: dolnośląskie Powiat: lubański Gmina: Lubań Adres: Kopernika 40 Obręb III AM 2 Dz. 26</p> 	
		<p>Własność: Gmina Miejska Lubań + użytkowanie wieczyste Sposób użytkowania: budynek mieszkalny</p>	
		<p>Informacje o ochronie Budynek objęty mpzp</p>	
		<p>Rodzaj zagrożeń - aktualnie brak</p>	
		<p>Uwagi i wymogi: Zachować bryłę budynku, podziały elewacji, dekoracje elewacji, typ dachów.</p>	
Stan zachowania: bardzo dobry	Autor: Aleksandra Fink	Data: listopad 2013	

Fot. Elewacja frontowa

Opis architektury i techniki wykonania:

Kamienica w zabudowie pierzejowej, założona na planie prostokąta, trzykondygnacyjna z poddaszem użytkowym, w elewacji frontowej ryzalit na planie sześciokąta na I i II piętrze. Budynek murowany na wysokiej podmurówce, otynkowany tynkiem zacieranym, podpiwniczony, dach łamany, kryty dachówką karpiówką.

KARTA ADRESOWA OBIEKTU ZABYTKOWEGO

Nazwa: Kamienica		Nr inwentarzowy w GEZ:	181
Funkcja obecna: mieszkalna		Czas powstania: 1910 r.	
Fotografia: 		Województwo: dolnośląskie Powiat: lubański Gmina: Lubań Adres: Kopernika 41 Obręb III AM 2 Dz. 27 	
		Własność: Gmina Miejska Lubań + prywatna	
		Sposób użytkowania: budynek mieszkalny	
		Informacje o ochronie Budynek objęty mpzp	
		Rodzaj zagrożeń - powolna degradacja elewacji - zły stan pokrycia dachowego	
		Uwagi i wymogi: Zachować bryłę budynku, podziały elewacji, dekoracje elewacji, typ dachów.	
Stan zachowania: średni		Data: listopad 2013	
Autor: Aleksandra Fink			



Fot. Elewacja frontowa

Opis architektury i techniki wykonania:



Kamienica w zabudowie pierzejowej, założona na planie prostokąta, czterokondygnacyjna z poddaszem użytkowym, w elewacji frontowej zakończonej szczytem, w narożach budynku dwa ryzalit na planie sześciokąta na I i II piętrze. Budynek murowany na wysokiej podmurówce, otynkowany tynkiem ziarnistym, w parterze elewacja boniowana, podpiwniczony, dach czterospadowy, kryty dachówką karpiówką.

KARTA ADRESOWA OBIEKTU ZABYTKOWEGO**Nazwa:** Kamienica**Funkcja obecna:** mieszkalna**Czas powstania:** 1910 r.**Nr inwentarzowy w GEZ:****182****Województwo:** dolnośląskie**Powiat:** lubański**Gmina:** Lubań**Adres:** Kopernika 42**Obręb**

KARTA ADRESOWA OBIEKTU ZABYTKOWEGO

Nazwa: Kamienica		Nr inwentarzowy w GEZ:	183
Funkcja obecna: mieszkalna		Czas powstania: lata 20-te XX w.	
Fotografia: <div style="text-align: center;">  </div> <p style="text-align: center;">Fot. Elewacja frontowa</p>		<p>Województwo: dolnośląskie Powiat: lubański Gmina: Lubań Adres: Kopernika 43 Obręb III AM 2 Dz. 29</p> <div style="text-align: center;">  </div>	
		Własność: Gmina Miejska Lubań + użytkowanie wieczyste	
		Sposób użytkowania: budynek mieszkalny	
		Informacje o ochronie Budynek objęty mpzp	
		Rodzaj zagrożeń - powolna degradacja elewacji - zły stan pokrycia dachowego	
Opis architektury i techniki wykonania: Kamienica w zabudowie pierzejowej, założona na planie prostokąta, czterokondygnacyjna, w elewacji frontowej niewielki ryzalit zwieńczony szczytem. Budynek murowany na wysokiej podmurówce, otynkowany tynkiem zacieranym, w parterze boniowany, podpiwniczony, dach dwuspadowy, kryty dachówką karpiówką.		Uwagi i wymogi: Zachować bryłę budynku, podziały elewacji, szczyty, dekoracje elewacji, typ dachów.	
Stan zachowania: średni	Autor: Aleksandra Fink	Data: listopad 2013	

KARTA ADRESOWA OBIEKTU ZABYTKOWEGO

Nazwa: Kamienica		Nr inwentarzowy w GEZ:	184
Funkcja obecna: mieszkalna	Czas powstania: 1910 r.		
Fotografia:		<p>Województwo: dolnośląskie Powiat: lubański Gmina: Lubań Adres: Kopernika 44 Obręb III AM 2 Dz. 30/2</p>	
			
		Własność: Gmina Miejska Lubań + prywatne	
		Sposób użytkowania: budynek mieszkalny	
		Informacje o ochronie Budynek objęty mpzp	
		Rodzaj zagrożeń - powolna degradacja elewacji - zły stan pokrycia dachowego	
		Uwagi i wymogi: Zachować bryłę budynku, podziały elewacji, dekoracje elewacji, typ dachów.	
Stan zachowania: średni	Autor: Aleksandra Fink	Data: listopad 2013	






Fot. Elewacja frontowa





Opis architektury i techniki wykonania:

Kamienica w zabudowie pierzejowej, założona na planie prostokąta, czterokondygnacyjna z poddaszem użytkowym. Budynek murowany na wysokiej podmurówce, otynkowany tynkiem zacieranym, podpiwniczony, dach dwuspadowy stromy, kryty dachówką karpiówką.

KARTA ADRESOWA OBIEKTU ZABYTKOWEGO

Nazwa: Kamienica		Nr inwentarzowy w GEZ: 185
Funkcja obecna: mieszkalna	Czas powstania: 1911 r.	Województwo: dolnośląskie Powiat: lubański Gmina: Lubań Adres: Kopernika 46 Obręb III AM 2 Dz. 10/3
Fotografia:		
 <p>Fot. Elewacja frontowa</p>		Własność: Gmina Miejska Lubań + użytkowanie wieczyste
 <p>Fot. Zdobienia elewacji i balkonów</p>		Sposób użytkowania: budynek mieszkalny
Opis architektury i techniki wykonania: Budynek założony na planie prostokąta, murowany z cegły na podmurówce, podpiwniczony, otynkowany tynkiem zacieranym, czterokondygnacyjny, z trójkątnym szczytem w elewacji frontowej. Dach dwuspadowy, o połaci od strony podwórza bardziej stromy, dach kryty dachówką karpiońską w podwójnie w łuskę.		Informacje o ochronie Budynek objęty mpzp
Stan zachowania: dobry	Autor: Aleksandra Fink	Data: listopad 2013
		Rodzaj zagrożeń - powolna degradacja elewacji - zły stan pokrycia dachowego
		Uwagi i wymogi: Należy zachować bryłę budynku, podziały elewacji, wystrój i dekoracje elewacji, balkony, typ dachu, stolarkę okienną i drzwiową.

KARTA ADRESOWA OBIEKTU ZABYTKOWEGO

Nazwa: Transformator		Nr inwentarzowy w GEZ:	186
Funkcja obecna: transformator		Czas powstania: pocz. XX w.	
Fotografia:		<p>Województwo: dolnośląskie Powiat: lubański Gmina: Lubań Adres: ul. Kościuszki Obręb V AM 6 Dz. 127</p> 	
 <p style="text-align: center;">Fot. Transformator</p>		<p>Własność: Skarb Państwa, Tauron Sposób użytkowania: transformator Informacje o ochronie: Obiekt objęty mpzp</p>	
<p>Opis architektury i techniki wykonania: Obiekt założony na planie zbliżonym do kwadratu, wkomponowany w kamienny mur oporowy, murowany z kamienia kryty dachem jednospadowym.</p>		<p>Rodzaj zagrożeń: - wyburzenie - wymiana trafostacji na nowocześniejszą</p>	
Uwagi i wymogi: Obiekt do zachowania			
Stan zachowania: dobry	Autor: Aleksandra Fink	Data: listopad 2013	

KARTA ADRESOWA OBIEKTU ZABYTKOWEGO

Nazwa: Dom mieszkalny		Nr inwentarzowy w GEZ:	187
Funkcja obecna: mieszkalna		Czas powstania: XIX/XX w.	
Fotografia:		Przynależność administracyjna Województwo: dolnośląskie Powiat: lubański Gmina: Lubań Adres: Kościuszki 1 Obręb V AM 6 Dz. 27/1	
			
Fot. Elewacja frontowa		Własność: Gmina Miejska Lubań + użytkowanie wieczyste	
		Sposób użytkowania: budynek mieszkalny	
Fot. Płaskorzeźba		Informacje o ochronie Budynek objęty mpzp	
		Rodzaj zagrożeń - powolna degradacja elewacji - zły stan pokrycia dachowego	
Fot. Szczyt budynku		Uwagi i wymogi: Należy zachować bryłę budynku, podziały i dekoracje elewacji, aneksy z balustradami, rzeźby, stolarkę przy szczycie, typ dachu.	
Opis architektury i techniki wykonania: Budynek założony na planie litery „T”, gdzie jedno skrzydło usytuowane jest szczytowo do ulicy Kościuszki drugie szczytowo do ul. Strzeleckiej. Budynek murowany z cegły na podmurówce, otynkowany tynkiem zacieranym, podpiwniczony, dwukondygnacyjny, dachy strome kryte papą.			
Stan zachowania: dobry	Autor: Aleksandra Fink	Data: listopad 2013	

KARTA ADRESOWA OBIEKTU ZABYTKOWEGO

Nazwa: Dom mieszkalny

Nr inwentarzowy w GEZ:

188

Funkcja obecna: mieszkalna

Czas powstania: XIX/XX w.

Województwo: dolnośląskie

Powiat: lubański

Gmina: Lubań

Adres: Kościuszki 2

Obręb V AM 6 Dz. 29

Fotografia:



Fot. Elewacja frontowa



Własność: prywatna

Sposób użytkowania: budynek mieszkalny

Informacje o ochronie



Budynek objęty mpzp

Rodzaj zagrożeń

- powolna degradacja elewacji
- zły stan pokrycia dachowego

Uwagi i wymogi:

Zachować bryłę budynku, podziały osi okiennych, dekoracje elewacji, typ dachu.



Fot. Detale

Opis architektury i techniki wykonania:


Budynek założony na planie kwadratu z przyległym od naroża ryzalitem, murowany z cegły na podmurówce, podpiwniczony, otynkowany tynkiem zacieranym, dach dwuspadowy, ryzalitu osobny czterospadowy, kryte dachówką karpiówką podwójnie w łuskę.

Stan zachowania: dobry



Autor: Aleksandra Fink

Data: listopad 2013



KARTA ADRESOWA OBIEKTU ZABYTKOWEGO

Nazwa: Dom mieszkalny		Nr inwentarzowy w GEZ:	189
Funkcja obecna: mieszkalna		Czas powstania: I połowa XIXw.	
Fotografia:		Województwo: dolnośląskie Powiat: lubański Gmina: Lubań Adres: Kościuszki 3 Obręb V AM 6 Dz. 30/2	
			
<p>Fot. Elewacja</p> 		Własność: Gmina Miejska Lubań + użytkowanie wieczyste Sposób użytkowania: budynek mieszkalny Informacje o ochronie Budynek objęty mpzp	
<p>Fot. Elewacja</p>		Rodzaj zagrożeń - powolna degradacja elewacji - zły stan pokrycia dachowego Uwagi i wymogi: Zachować bryłę budynku, podziały elewacji, typ dachów.	
Opis architektury i techniki wykonania: Budynek założony na planie prostokąta, usytuowane szczytem do ulicy z przyległym, w narożu budynku niewielki ryzalit przy wejściu do budynku, murowany z cegły, otynkowany tynkiem zacieranym, dach dwuspadowy, ryzalitu osobny, kryte dachówką karpiówką podwójnie w łuskę.			
Stan zachowania: średni	Autor: Aleksandra Fink	Data: listopad 2013	



KARTA ADRESOWA OBIEKTU ZABYTKOWEGO

Nazwa: Miejski Dom Kultury		Nr inwentarzowy w GEZ:	190
Funkcja obecna: publiczna		Czas powstania: XIX/XX w.	
Fotografia:		Województwo: dolnośląskie Powiat: lubański Gmina: Lubań Adres: Kościuszki 4 Obręb V AM 6 Dz. 39/2	
			
Fot. Elewacja frontowa		Własność: Gmina Miejska Lubań	
Opis architektury i techniki wykonania:		Sposób użytkowania: budynek publiczny	
<p>Obiekt złożony z dwóch budynków. Główny z poł. XIX w. założony na planie prostokąta, w elewacji frontowej ryzalit zakończony szczytem oraz ryzalit na planie sześciokąta zakończony hełmem, budynek murowany z cegły na podmurówce, podpiwniczony, otynkowany tynkiem ziarnistym, dach czterospadowy, łamany, kryte dachówką karpiówką podwójnie w łuskę.</p>		Informacje o ochronie Budynek objęty mpzp	
Stan zachowania: dobry		Rodzaj zagrożeń	
Autor: Aleksandra Fink		<ul style="list-style-type: none"> - wymiana pokrycia dachowego - zwiększenie ruchu kołowego - drgania 	
Data: listopad 2013		Uwagi i wymogi:	
		Zachować bryłę budynku, podziały elewacji, dekoracje elewacji, typ dachów.	

KARTA ADRESOWA OBIEKTU ZABYTKOWEGO

Nazwa: Budynek przemysłowy		Nr inwentarzowy w GEZ:	191
Funkcja obecna: przemysłowy, administracyjny		Czas powstania: XIX/XX w	
Fotografia: 		Województwo: dolnośląskie Powiat: lubański Gmina: Lubań Adres: Kościuszki 7 Obręb V AM 6 Dz. 71 	
Fot. Elewacja frontowa		Własność: Skarb Państwa Sposób użytkowania: budynek przemysłowy	
Opis architektury i techniki wykonania: Budynek założony na planie prostokąta, murowany z cegły na podmurówce, otynkowany tynkiem zacieranym, dach płaski.		Informacje o ochronie Budynek objęty mpzp	
		Rodzaj zagrożeń - powolna degradacja elewacji - zły stan pokrycia dachowego - obiekt nieużytkowany kilka lat Uwagi i wymogi: Zachować bryłę budynku, podziały elewacji, typ dachów.	
Stan zachowania: zły	Autor: Aleksandra Fink	Data: listopad 2013	

KARTA ADRESOWA OBIEKTU ZABYTKOWEGO

Nazwa: Dom mieszkalny		Nr inwentarzowy w GEZ:	192
Funkcja obecna	Czas powstania: 1899-1900 r.		
Fotografia:		Województwo: dolnośląskie Powiat: lubański Gmina: Lubań Adres: Kościuszki 10 Obręb V AM 6 Dz. 90	
			
Fot. Elewacja frontowa		Własność: Skarb Państwa + użytkowanie wieczyste	
Opis architektury i techniki wykonania: Budynek założony na planie prostokąta, murowany z cegły na podmurówce, podpiwniczony, otynkowany tynkiem zacieranym, dach dwuspadowy, kryty dachówką karpiówką, w połaci dachowej facjata.		Sposób użytkowania: budynek mieszkalny	
		Informacje o ochronie Budynek objęty mpzp	
		Rodzaj zagrożeń - aktualnie brak	
		Uwagi i wymogi: Zachować bryłę budynku, podziały elewacji, typ dachów.	
Stan zachowania: średni	Autor: Aleksandra Fink	Data: listopad 2013	

KARTA ADRESOWA OBIEKTU ZABYTKOWEGO

Nazwa: Dom mieszkalny

Funkcja obecna: mieszkalna

Fotografia:

Czas powstania: pocz. XX w.

Nr inwentarzowy w GEZ:

193

Województwo: dolnośląskie

Powiat: lubański

Gmina: Lubań

Adres: Kościuszki 11

Obręb V AM 6 Dz. 110/13



Fot. Elewacja



Fot. Elewacja

Opis architektury i techniki wykonania:

Budynek założony na planie prostoką

KARTA ADRESOWA OBIEKTU ZABYTKOWEGO

Nazwa: Willa Fabrykanta

Funkcja obecna: administracyjna

Fotografia:



Fot. Elewacja frontowa



Fot. Detale

Opis architektury i techniki wykonania:

Budynek o bryle rozczłonkowanej przez liczne ryzality loggie, murowany, elewacja z cegły klinkierowej nieotynkowanej dwukolorowej, dwukondygnacyjny, na wysokiej podmurówce podpiwniczony, dach wielospadowy naczółkowy kryty dachówką karpiówką w podwójna łuskę.

Stan zachowania: dobry

Autor: Aleksandra Fink

Data: listopad 2013

Nr inwentarzowy w GEZ:

194

Województwo: dolnośląskie

Powiat: lubański

Gmina: Lubań

Adres: Kościuszki 26

Obręb IV AM 8 Dz. 3



Własność: Skarb Państwa, GDDKiA

Sposób użytkowania: publiczna

Informacje o ochronie:

Budynek objęty mpzp



Rodzaj zagrożeń:

- drgania drogowe




Uwagi i wymogi:

Obiekt do bieżącego utrzymania, warto wykonać tablicę informacyjną n.t. Alberta Augustina.




KARTA ADRESOWA OBIEKTU ZABYTKOWEGO

Nazwa: Kamienica		Nr inwentarzowy w GEZ:	195
Funkcja obecna: mieszkalna	Czas powstania: 1 ćw. XX w.		
Fotografia:		<p>Województwo: dolnośląski Powiat: lubański Gmina: Lubań Adres: Leśna 10 Obręb V AM 15 Dz. 52</p> 	
		<p>Własność: Gmina Miejska Lubań + prywatna Sposób użytkowania: budynek mieszkalny</p>	
Fot. Elewacja frontowa		<p>Informacje o ochronie Budynek objęty mpzp</p>	
<p>Opis architektury i techniki wykonania: Budynek założony na planie prostokąta, usytuowany kalenicą do drogi, murowany z cegły i otynkowany tynkiem zacieranym, parter budynku boniowany, trzykondygnacyjny, w elewacji frontowej trójkątna facjata, dach dwuspadowy kryty dachówką karpiówką w podwójną łuskę.</p>		<p>Rodzaj zagrożeń - powolna degradacja elewacji - drgania komunikacyjne</p>	
Stan zachowania: średni		Uwagi i wymogi: Zachować bryłę budynku, podział elewacji oraz typ dachu.	
Autor: Aleksandra Fink		Data: listopad 2013	

KARTA ADRESOWA OBIEKTU ZABYTKOWEGO

Nazwa: Kamienica		Nr inwentarzowy w GEZ:	196
Funkcja obecna: mieszkalna		Województwo: dolnośląski	
Czas powstania: 1 ćw. XX w.		Powiat: lubański	
Fotografia:		Gmina: Lubań	
<div style="display: flex; justify-content: space-around;"> <div style="text-align: center;">  <p>Fot. Elewacja frontowa</p> </div> <div style="text-align: center;">  <p>Fot. Szczyt ryzalitu</p> </div> </div>		Adres: Leśna 25	
		Obręb V AM 16 Dz. 59	
			
		Własność: Gmina Miejska Lubań + użytkownik wieczysty	
		Sposób użytkowania: budynek mieszkalny	
		Informacje o ochronie Budynek objęty mpzp	
Opis architektury i techniki wykonania: Budynek założony na planie prostokąta, usytuowany kalenicą do drogi, murowany z cegły i otynkowany tynkiem zacieranym, trzykondygnacyjny, w elewacji frontowej na osi budynku niewielki ryzalit zakończony trójkątnym szczytem, facjată, Szczyty boczne z widoczną konstrukcją ryglową, dach dwuspadowy kryty dachówką.		Rodzaj zagrożeń - powolna degradacja elewacji	
Stan zachowania: średni		Uwagi i wymogi: Zachować bryłę budynku, podział i wystrój elewacji, stolarkę w szczycie oraz typ dachu.	
Autor: Aleksandra Fink		Data: listopad 2013	

KARTA ADRESOWA OBIEKTU ZABYTKOWEGO

Nazwa: Kamienica		Nr inwentarzowy w GEZ:	197
Funkcja obecna: mieszkalna		Województwo: dolnośląski	
Czas powstania: 1 ćw. XX w.		Powiat: lubański	
Fotografia:		Gmina: Lubań	
		Adres: Leśna 25a	
		Obręb V AM 16 Dz. 60	
 <p style="text-align: center;">Fot. Elewacja frontowa</p>		 <p style="text-align: center;">Fot. Szczyt ryzalitu</p>	
			
		Własność: Gmina Miejska Lubań + użytkownik wieczysty	
		Sposób użytkowania: budynek mieszkalny	
		Informacje o ochronie Budynek objęty mpzp	
Opis architektury i techniki wykonania: Budynek założony na planie prostokąta, usytuowany kalenicą do drogi, murowany z cegły i otynkowany tynkiem zacieranym, trzypiętrowy, w elewacji frontowej na osi budynku niewielki ryzalit zakończony trójkątnym szczytem, facjatą, szczyt z widoczną konstrukcją ryglową, dach dwuspadowy kryty dachówką.		Rodzaj zagrożeń - powolna degradacja elewacji	
		Uwagi i wymogi: Zachować bryłę budynku, podział i wystrój elewacji, stolarkę w szczycie oraz typ dachu.	
Stan zachowania: średni	Autor: Aleksandra Fink	Data: listopad 2013	

KARTA ADRESOWA OBIEKTU ZABYTKOWEGO

Nazwa: Dom mieszkalny

Funkcja obecna: mieszkalna

Czas powstania: pocz. XX w.

Nr inwentarzowy w GEZ:

198

Województwo: dolnośląski

Powiat: